WETTERCENTER
Bedienungsanleitung

EINFÜHRUNG
Das **MeteoTronic Wettercenter** bietet Ihnen eine professionelle Wettervorhersagen für den aktuellen und die nächsten drei Tage. Die Wettervorhersagen werden von Meteorologen erstellt und durch die Zeitzeichen-Sender DCF77 in Deutschland und HBG in der Schweiz abgestrahlt und sind in fast ganz Europa empfangbar. Insgesamt ist der Empfangsbereich der Zeitzeichen-Sender in 90 meteorologische Regionen (60 Regionen mit 4-Tages-Vorhersage, 30 Regionen mit 2-Tages-Vorhersage) aufgeteilt. Die gewünschte Region für den Heimat- oder den Urlaubsort wird einfach ausgewählt und die jeweils aktuelle Wettervorhersage wird auf dem Display dargestellt. Somit hat man jederzeit einen schnellen Überblick über den Wetterverlauf der nächsten Tage. Die Aktualisierung der Wetterdaten erfolgt täglich.

Bitte lesen Sie diese Bedienungsanleitung sorgfältig und komplett vor der ersten Inbetriebnahme, um Funktionsstörungen und Fehlbedienungen zu vermeiden. Bewahren Sie die Anleitung zum Nachschlagen auf.

WETTERCENTER

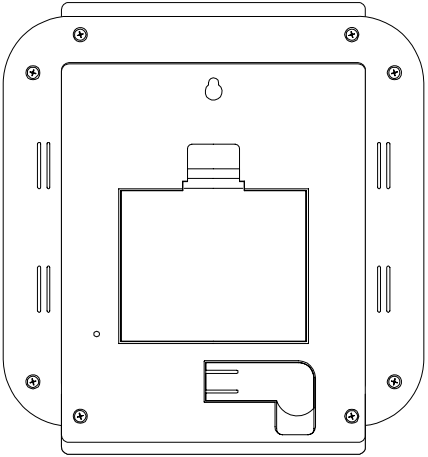

DISPLAY

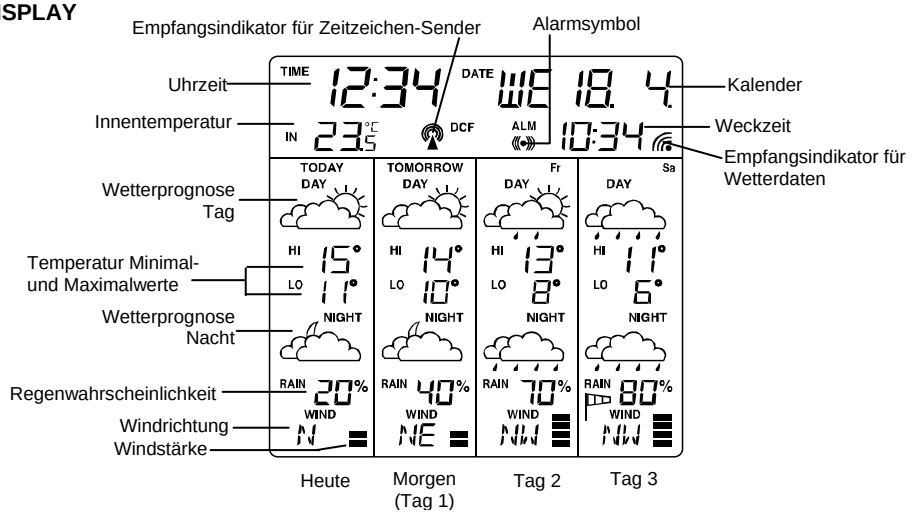

Empfangsindikator für Wetterdaten

Symbol eingeschaltet	→ Wetterdaten komplett empfangen

Empfangsindikator für Zeitzeichen-Sender

Symbol blinkt	→ Erstempfang von Datum und Uhrzeit
Symbol eingeschaltet	→ Uhrzeit und Datum sind aktuell
Symbol ausgeschaltet	→ Uhrzeit und Datum wurden nicht aktualisiert

Alarmsymbol

Symbol eingeschaltet	→ Weckfunktion eingeschaltet
Symbol ausgeschaltet	→ Weckfunktion ausgeschaltet
Symbol blinkt	→ Alarm aktiv bzw. temporär abgeschaltet (Snooze)

AUSWAHL DES AUFSTELLORTES

Ähnlich wie beim Mobiltelefonnetz oder Radio/TV-Funkempfang, kann es auch bei Funkuhrempfängern vorkommen, dass der Empfang nicht immer und überall ausreichend ist. Hier ein paar Hinweise, die Sie beachten sollten, damit Ihr Gerät einwandfrei arbeitet.

Der Standort der Wetterstation ist sehr wichtig. Deshalb hat sie eine neuartige Testfunktion, die es erlaubt, die Empfangsqualität in Ihrer Umgebung auszuloten und das Gerät an einem Ort zu platzieren, wo bestmögliche Konditionen herrschen.

Schalten Sie während des Tests in dem Raum, in dem Sie die Station aufstellen möchten, alle potenziellen Störquellen (z. B. Fernsehgerät) ein!
Stellen Sie das Gerät an den von Ihnen bevorzugten Ort in der gewünschten Ausrichtung, aber immer mindestens einen Meter von der möglichen Störquelle entfernt, auf.
Aktivieren Sie den Testmodus wie beschrieben.
Beobachten Sie die Empfangsanzeige auf der Wetterstation. Wenn Sie einen Ort mit gutem Empfang gefunden haben, können Sie das Gerät dort stehen lassen, es holt sich nun selbstständig die Daten vom Sender.

Hinweis!

Die Uhrzeit und das Datum erscheinen innerhalb weniger Minuten.
Die Übermittlung des sehr großen Datenumfangs der Vorhersagen dauert wesentlich länger: **Um alle Daten komplett zu empfangen, braucht die Station nach der Inbetriebnahme mindestens 24 Stunden.**

STÖRFAKTOREN

Störungen können wie bei einem Radiosender auftreten und sind allem auf folgende Einflüsse zurückzuführen:

In Gebäuden mit viel Beton, Metallteilen und elektrischen Anlagen können Empfangsprobleme auftreten (z. B. Einkaufscenter)
Elektrische Geräte wie Fernseher, Computer, Haushaltsapparate etc. oder Transformatoren, Überlandleitungen, Funksender und Eisenbahnen sind mögliche direkte Störquellen.
Atmosphärische Einflüsse und geographische Gegebenheiten können die Ausbreitung der Radiowellen beeinträchtigen.
Weit entfernte Gebiete wie zum Beispiel Süditalien oder Nord-Skandinavien können ohne Empfang sein.
In sämtlichen Regionen können so genannte „Funklöcher“ auftreten, die einen Empfang unmöglich machen.
Schwache Batterien im Gerät vermindern die Empfangsqualität.

INBETRIEBNAHME

Batterien einlegen/ Batteriewechsel

Öffnen Sie das Batteriefach auf der Rückseite der Wetterstation und legen Sie die drei Batterien (LR6/ Mignon/ AA) polrichtig in das Batteriefach ein.
Bitte beachten Sie bei der siehe Hinweise Entsorgung verbrauchter Batterien die Entsorgungshinweise

Mit einem Batteriewechsel werden alle internen Daten gelöscht. Sie müssen Ihre Daten erneut eingeben. Der Empfang der Wetterdaten benötigt einen Zeitraum vom mindestens 24 Stunden.

Einstellmodus aufrufen/ beenden

Einstellmodus aufrufen

Drücken Sie die <SET>-Taste für mindestens drei Sekunden. Der erste Punkt des Einstellmenüs (Wetterregion) wird aufgerufen.

Einstellmodus beenden

Drücken Sie die <SET>-Taste so oft bis die Normalanzeige wieder erreicht ist.

Einstellen der Wetterregion

Nach dem Aufruf des Einstellmenüs können Sie Ihre Wetterregion auswählen. Im Display steht der Schriftzug „loc“. Rechts daneben wird die aktuell eingestellte Region dargestellt. Mit der <+>-Taste können Sie nun die gewünschte Region (siehe **Anhang**) auswählen.

Hinweis!
Für die Regionen 60 - 89 steht nur eine eingeschränkte 2-Tages-Prognose zur Verfügung. Die beiden Felder für die Folgetage (ganz rechts im Display) bleiben leer.
Nach dem Wechsel der Region erfolgt eine erneute Synchronisierung. Der Empfang der neuen Wetterdaten dauert mindestens 24 Stunden.

Einstellen der Zeitzone

Drücken Sie nun die <SET>-Taste ein weiteres Mal für den Einstellmodus der Zeitzone. Im Display erscheint der Schriftzug „ti“. Rechts daneben wird die aktuell eingestellte Zeitzone dargestellt. Mit der <+>-Taste können Sie nun die gewünschte Zeitzone auswählen.

Hinweis!
Die über die Zeitzeichensender DCF bzw. HBG empfangene Uhrzeit entspricht der mitteleuropäischen Zeit (MEZ, MESZ). Die Einstellung der Zeitzone ist somit nur für abweichende Zeitzonen (z. B. in Portugal oder Großbritannien) erforderlich.

Kontrasteinstellung

Drücken Sie nun die <SET>-Taste ein weiteres Mal und Sie gelangen in den Einstellmodus für den Kontrast des Displays. Es erscheint der Schriftzug „con“. Der aktuell eingestellte Wert wird im rechten Feld angezeigt. Mit der <+>-Taste können Sie den Kontrast im Bereich von 1 bis 16 einstellen.
Eine nochmalige Betätigung der <SET>-Taste beendet den Einstellmodus.

Empfangstest

Drücken Sie die <+>-Taste für mindestens 3 Sekunden zur Aktivierung des Tests, ob Wetterdaten empfangen werden. Auf dem Display wird der Schriftzug „test“ dargestellt. Der Empfangsindikator für die Wetterdaten zeigt die Qualität des Empfangs an. Der Empfang ist gut wenn der Indikator angezeigt wird, andernfalls muss ein neuer Platz für die Wetterstation gesucht werden.
Der Empfangstest wird entweder nach ca. 1 Minute automatisch oder durch die Betätigung der <+>-Taste beendet.

BEDIENUNG

Weckfunktion

Zum Einstellen der Weckzeit halten Sie die <ALARM>-Taste für drei Sekunden gedrückt. Der Schriftzug „ALM“, sowie die Stundenanzeige blinken. Mit der <+>-Taste können Sie nun die Stunden einstellen. Durch nochmaliges Drücken der <ALARM>-Taste gelangen Sie zur Einstellung der Minuten. Die Minutenanzeige blinkt. Mit der <+>-Taste können Sie nun die Minuten einstellen. Ein weiterer Tastendruck der <ALARM>-Taste beendet den Einstellmodus für die Weckzeit.
Mit der <ALARM>-Taste aktivieren oder deaktivieren Sie den Weckalarm. Bei aktiviertem Alarm erscheint das Wecksymbol „((●))“im Display.

Das Wecksignal können Sie mit <ALARM>-Taste unterbrechen. Mit der <SNOOZE>-Taste stoppen Sie das Wecksignal für fünf Minuten (Nachweckfunktion). In dieser Zeit blinkt das Wecksymbol „((●))“.

Eingestellte Wetterregion anzeigen

Drücken Sie die <SET>-Taste zur Anzeige der eingestellten Wetterregion. Im Display erscheint der Schriftzug „loc“ mit der aktuell eingestellten Region. Eine Übersicht über die Codierung aller verfügbaren Regionen befindet sich unter **Anhang**.

SICHERHEITSHINWEISE

Diese Wetterstation ist für den Privatgebrauch als Indikator für das künftige Wetter vorgesehen. Die Voraussagen dieses Gerätes sind als Orientierungswerte zu sehen und stellen keine absolut genaue Voraussage dar.
Der Hersteller bzw. Verkäufer dieser Wetterstation übernimmt keine Verantwortung für inkorrekte Werte und die Folgen, die sich daraus ergeben können.
Diese Wetterstation ist nicht für medizinische Zwecke oder für die Information der Öffentlichkeit geeignet.
Der Hersteller bzw. Verkäufer hat keinen Einfluss auf die übertragenen Wetterdaten und -prognosen.
Die Verwendbarkeit dieser Wetterstation hängt von der Betriebsbereitschaft der Übertragungsmedien ab, auf die der Hersteller bzw. Verkäufer keinen Einfluss hat. Ausfälle der Übertragungsmedien sind nicht ausgeschlossen.
Dieses Gerät ist kein Spielzeug und enthält zerbrechliche und kleine Teile. Stellen Sie es so auf, dass es nicht von Kindern erreicht werden kann.
Unsachgemäße Behandlung oder nicht autorisiertes Öffnen des Gerätes führt zum Verlust der Garantie.
Diese Anleitung darf ohne schriftliche Genehmigung durch den Hersteller – auch nicht auszugsweise – vervielfältigt werden.

ENTSORGUNG

Gerät nicht im Hausmüll entsorgen!

Elektronische Geräte sind entsprechend der Richtlinie über Elektro- und Elektronik-Altgeräte über die örtlichen Sammelstellen für Elektronik-Altgeräte zu entsorgen!

Batterieverordnung beachten!

Nach der Batterieverordnung sind Sie verpflichtet, verbrauchte oder defekte Batterien und Akkus an uns zurückzusenden oder an örtliche Geschäfte oder Batterie-Sammelstellen zurückzugeben.
Batterien und Akkus gehören nicht in den Hausmüll!

TECHNISCHE DATEN

Innentemperatur:
Bereich: ..... 0 bis 50°C
Genauigkeit: ..... ±1°C
Auflösung: ..... 0,1°C
Aktualisierung der Wetterdaten: ..... alle 24 Stunden
Stromversorgung: ..... 3 x Batterie LR6/ Mignon/ AA
Abmessungen (L x B x H): ..... 142 mm x 26 mm x 136 mm

ANHANG /APPENDIX / APPENDICE / APPENDICI / APÉNDICE

Wettersymbole / Weather symbols / Symbôles météo / Weerpictogrammen / Simboli meteorologici / Símbolos meteorológicos

GERMAN	ENGLISH	FRENCH	DUTCH	ITALIAN	ESPAÑOL	Tag / Day/ Jour / Dag/ Giorno / Día	Nacht / Night / Nuit/ Nacht/ Notte / Noche
Tag: sonnig Nacht: klar	Day: sunny Night: clear	Jour: ensoleillé Nuit: dégagé	Dag: zonnig Nacht: helder	Giorno: sereno Notte: sereno	Día: soleado Noche: clara		
Leicht bewölkt	Light cloudy	Légèrement nuageux	Licht Bewolkt	Leggerment nuvoloso	Ligeramente nublado		
Vorwiegend bewölkt	Mostly cloudy	Nuageux	Hoofdzakelijk bewolkt	Molto nuvoloso	Predominio de nubes		
Bedeckt	Overcast	Couvert	Zwaar bewolkt	Coperto	Nublado		
Hochnebel	Status cloud	Brouillard élevé	Stratuswolken	Nuvole a strati	Niebla alta		
Nebel	Fog	Brouillard	Mist	Nebbia	Niebla		
Regenschauer	Showers	Averses	Buien	Rovesci	Chubascos		
Leichter Regen	Light rain	Légère pluie	Lichte regen	Pioggia leggera	Lloviznas		
Starker Regen	Heavy rain	Forte pluie	Zware regen	Pioggia forte	Fuertes lluvias		
Fronten-gewitter	Frontal storms	Orages	Onweersbuien	Burrasche	Frente tormentoso		
Wärme-gewitter	Heat storms	Orage de chaleur	Onweer	Temporali estivi	Tormenta de calor		

Schneeregen-schauer	Sleet storms	Averses de neige fondue	Buien met sneeuwregen	Rovesci di nevischio	Chubasco de aguanieve		
Schneeschauer	Snow showers	Averses de neige	Sneeuwbuien	Rovesci di neve	Chubasco de nieve		
Schneeregen	Sleet	Neige fondue	SneeuwregenI	Nevischio	Aguanieve		
Schneefall	Snow	Neige	Sneeuw	Neve	Nevadas		

WINDSYMBOLE / WIND SYMBOLS / SYMBOLES DE VENT / WINDSYMBOLEN / SIMBOLI DEL VENTO / SÍMBOLOS DEL VIENTO

Windstärke / Wind force / Vitesse du vent / Windkracht / Intensità del vento / Fuerza del viento

0 bis 13 km/h oder unbekannt	0 to 13 km/h or unkown	0 à 13 km/h ou non renseigné	0 t/m 13 km/u of onbekend	Da 0 a 13 km/h o non pervenuta	de 0 a 13 km/h o desconocido	
13 bis 30 km/h	13 to 30 km/h	13 à 30 km/h	13 t/m 30 km/u	Da 13 a 30 km/h	de 13 a 30 km/h	
30 bis 63 km/h	30 to 63 km/h	30 à 63 km/h	30 t/m 63 km/u	Da 30 a 63 km/h	de 30 a 63 km/h	
63 bis 76 km/h	63 to 76 km/h	63 à 76 km/h	63 t/m 76 kmu	Da 63 a 76 km/h	de 63 a 76 km/h	
76 bis 89 km/h	76 to 89 km/h	76 à 89 km/h	76 t/m 89 km/u	Da 76 a 89 km/h	de 76 a 89 km/h	
mehr als 89 km/h	more than 89 km/h	Plus de 89 km/h	meer dan 89 km/u	più di 89 km/h	Más de 89 km/h	

Windrichtung / Wind direction / Direction du vent / Windrichting / Direzione dal vento / Dirección del viento

Nord	North	Nord	Noord	Nord	Norte	N
Nordwest	Northwest	Nord-ouest	Noordwest	Nord- ovest	Noroeste	NW
West	West	Ouest	West	Ovest	Oeste	W
Südwest	Southwest	Sud-ouest	Zuidwest	Sud-ovest	Sudoeste	SW
Süd	South	Sud	Zuid	Sud	Sur	S
Südost	Southeast	Sud-est	Zuidoost	Sud-est	Sureste	SE
Ost	East	Est	Oost	Est	Este	E
Nordost	Northeast	Nord-est	Noordoost	Nord-est	Noreste	NE

REGENWAHRSCHEINLICHKEIT / RAIN FORECAST / PROBABILITE DE PLUIE / REGENVOORSPELLING / PREVISIONI DELLE PRECIPITAZIONI / PROBABILIDAD DE PRECIPITACIÓN

Die Regenwahrscheinlichkeit informiert in Prozent über die Möglichkeit von Niederschlag an dem betreffenden Tag unter Berücksichtigung der vorherrschenden Wetterlage.

The rain forecast informs about the probability of rainfall in % for that day, considering the current meteorological weather situation.

La prévision de pluie informe de la probabilité des précipitations en % pour le jour correspondant, suivant les données météo relevées.

De regenvoorspelling geeft informatie over de waarschijnlijkheid van neerslag in % voor die dag, rekening houdend met de huidige meteorologische situatie.

Le previsioni delle precipitazioni informano sulla possibilità di precipitazioni in % per quel giorno, considerando la situazione meteorologica corrente.

La probabilidad de precipitación informa del porcentaje de posibilidad de que se produzcan precipitaciones en el día respectivo teniendo en cuenta la situación meteorológica predominante.

WETTERREGIONEN / WEATHER REGIONS / REGIONS METEO / WEERGEBIEDEN / REGIONI METEOROLOGICHE/ REGIONES METEOROLÓGICAS
Im folgenden finden Sie eine Übersicht über alle Wetterregionen. Weitere Informationen gibt es unter **www.meteotronic.info**

The following is an overview of all weather regions. More information can be found under **www.meteotronic.info**

Vous trouverez ci-dessous la liste des régions météo. Pour plus de détail, nous vous invitons à consulter le site **www.meteotronic.info**

Hieronder volgt een overzicht van alle weergebieden. Voor meer informatie zie **www.meteotronic.info**

Di seguito si riporta un panorama di tutte le regioni meteorologiche. Ulteriori informazioni possono essere trovate sul sito **www.meteotronic.info**

A continuación se indica una tabla con todas las regiones meteorológicas. Para obtener información más detallada refiérase por favor a la siguiente dirección **www.meteotronic.info**

Regionen mit 4-Tages-Prognosen / Regions with 4 day forecast / Régions avec 4 jours de prévisions / Gebieden met 4-daagse prognose / Regioni con previsioni per 4 giorni / Regiones con previsión meteorológica para 4 días

Reg	Land / Country / Pays/ Paese / País	Ort / Location / Villes / Plaats / Posizione / Localidad
0	Frankreich / France / Frankrijk/ Francia	Bordeaux / Burdeos
1	Frankreich / France / Frankrijk / Francia	La Rochelle
2	Frankreich / France / Frankrijk / Francia	Paris / Parigi / París
3	Frankreich / France / Frankrijk / Francia	Brest
4	Frankreich / France / Frankrijk / Francia	Clermont-Ferrand
5	Frankreich / France / Frankrijk / Francia	Béziers
6	Belgien / Belgium / Belgique/ België / Belgio / Bélgica	Brüssel / Brussels / Brusselles / Bruselas
7	Frankreich / France / Frankrijk / Francia	Dijon / Digione
8	Frankreich / France / Frankrijk / Francia	Marseilles / Marsiglia / Marsella
9	Frankreich / France / Frankrijk / Francia	Lyon / Lione / Lyón
10	Frankreich / France / Frankrijk / Francia	Grenoble
11	Schweiz / Switzerland / Suisse / Zwitserland / Svizzera / Suiza	La Chaux de Fonds
12	Deutschland / Germany / Allemagne/ Duitsland / Germania / Alemania	Frankfurt a. Main / Francoforte sul Meno / Fráncfort del Meno
13	Belg., Lux., Deutschl. / Belg., Lux., Germany / Belg., Lux., Allemagne / Belg., Lux., Duitsland / Belgio, Luss.,	Wallone (Trier) / Wallonia (Trier) / Vallonia (Trier)

	Germania / Bélg., Lux., Alem.	
14	Deutschland / Germany / Allemagne/ Duitsland / Germania / Alemania	Duisburg
15	Großbritannien / Great Britain / Grande Bretagne / Groot-Britannië / Gran Bretagna / Gran Bretaña	Swansea
16	Großbritannien / Great Britain / Grande Bretagne / Groot-Britannië / Gran Bretagna / Gran Bretaña	Manchester
17	Frankreich / France / Frankrijk / Francia	Le Havre
18	Großbritannien / Great Britain / Grande Bretagne / Groot-Britannië Gran Bretagna / Gran Bretaña	London / Londre / Londen / Londra / Londres
19	Deutschland / Germany / Allemagne / Duitsland / Germania / Alemania	Bremerhaven
20	Dänemark / Denmark / Danemark / Denemarken / Danimarca / Dinamarca	Herning
21	Dänemark / Denmark / Danemark / Denemarken / Danimarca / Dinamarca	Arhus
22	Deutschland /Germany / Allemagne / Duitsland / Germania / Alemania	Hannover
23	Dänemark / Denmark / Danemark / Denemarken / Danimarca / Dinamarca	Kopenhagen / Copenhagen / Copenhague
24	Deutschland / Germany / Allemagne / Duitsland / Germania / Alemania	Rostock
25	Deutschland / Germany / Allemagne / Duitsland / Germania / Alemania	Ingolstadt
26	Deutschland / Germany / Allemagne / Duitsland / Germania	München / Munich / Monaco / Múnich
27	Italien / Italy / Italie / Italië / Italia	Bozen / Bolzano
28	Deutschland / Germany / Allemagne / Duitsland / Germania / Alemania	Nürnberg / Nuremberg / Norimberga
29	Deutschland / Germany / Allemagne / Duitsland / Germania / Alemania	Leipzig
30	Deutschland / Germany / Allemagne / Duitsland / Germania / Alemania	Erfurt
31	Schweiz / Switzerland / Suisse / Zwitserland / Svizzera / Suiza	Lausanne / Losanna
32	Schweiz / Switzerland / Suisse / Zwitserland / Svizzera/ Suiza	Zürich / Zurich / Zurigo / Zúrich
33	Schweiz / Switzerland / Suisse / Zwitserland / Svizzera / Suiza	Adelboden
34	Schweiz / Switzerland / Suisse / Zwitserland / Svizzera / Suiza	Sion
35	Schweiz / Switzerland / Suisse / Zwitserland / Svizzera /	Glarus

	Suiza	
36	Schweiz / Switzerland / Suisse / Zwitserland / Svizzera / Suiza	Davos
37	Deutschland / Germany / Allemagne / Duitsland / Germania / Alemania	Kassel
38	Schweiz / Switzerland / Suisse / Zwitserland / Svizzera / Suiza	Locarno
39	Italien / Italy / Italie / Italië / Italia	Sestriere
40	Italien / Italy / Italie / Italië / Italia	Mailand / Milan / Milano / Milán
41	Italien / Italy / Italie / Italië / Italia	Rom / Rome / Roma
42	Niederlande / Holland / Nederland / Olanda / Países Bajos	Amsterdam
43	Italien / Italy / Italie / Italië / Italia	Genua / Genoa / Genova / Génova
44	Italien / Italy / Italie / Italië / Italia	Venedig / Venice / Venetië / Venezia / Venecia
45	Frankreich / France / Frankrijk / Francia	Strasbourg / Strasburgo / Estrasburgo
46	Österreich / Austria / Autriche/ Oostenrijk	Klagenfurt
47	Österreich / Austria / Autriche / Oostenrijk	Innsbruck
48	Österreich / Austria / Autriche / Oostenrijk	Salzburg / Salzburgo
49	Slowakei / Slovakia / Slovaque / Slovakije / Slovacchia / Eslovaquia	Bratislava
50	Tschechien / Czech Republic / Tchéquie / Tsjechië / Repubblica Ceca / Chequia	Prag / Prague / Praag / Praga
51	Tschechien / Czech Republic / Tsjechië / Repubblica Ceca / Chequia	Decin
52	Deutschland / Germany / Allemagne / Duitsland / Germania / Alemania	Berlin / Berlijn / Berlino / Berlín
53	Schweden / Sweden / Suède / Zweden / Svezia / Suecia	Göteborg / Goteborg
54	Schweden / Sweden / Suède / Zweden / Svezia / Suecia	Stockholm / Stoccolma / Estocolmo
55	Schweden / Sweden / Suède / Zweden / Svezia / Suecia	Kalmar
56	Schweden / Sweden / Suède / Zweden / Svezia / Suecia	Jönköping / Jonkoping
57	Deutschland / Germany / Allemagne / Duitsland / Germania / Alemania	Donaueschingen
58	Norwegen / Norway / Norvège / Noorwegen / Norvegia / Noruega	Oslo
59	Deutschland / Germany / Allemagne / Duitsland / Germania / Alemania	Stuttgart / Stoccarda

Regionen mit 2-Tages-Prognosen / Regions with 2 day forecast / Régions avec 2 jours de prévision / Gebieden met 2-daagse prognose / Regioni con previsioni per 2 giorni / Regiones con previsión meteorológica para 2 días
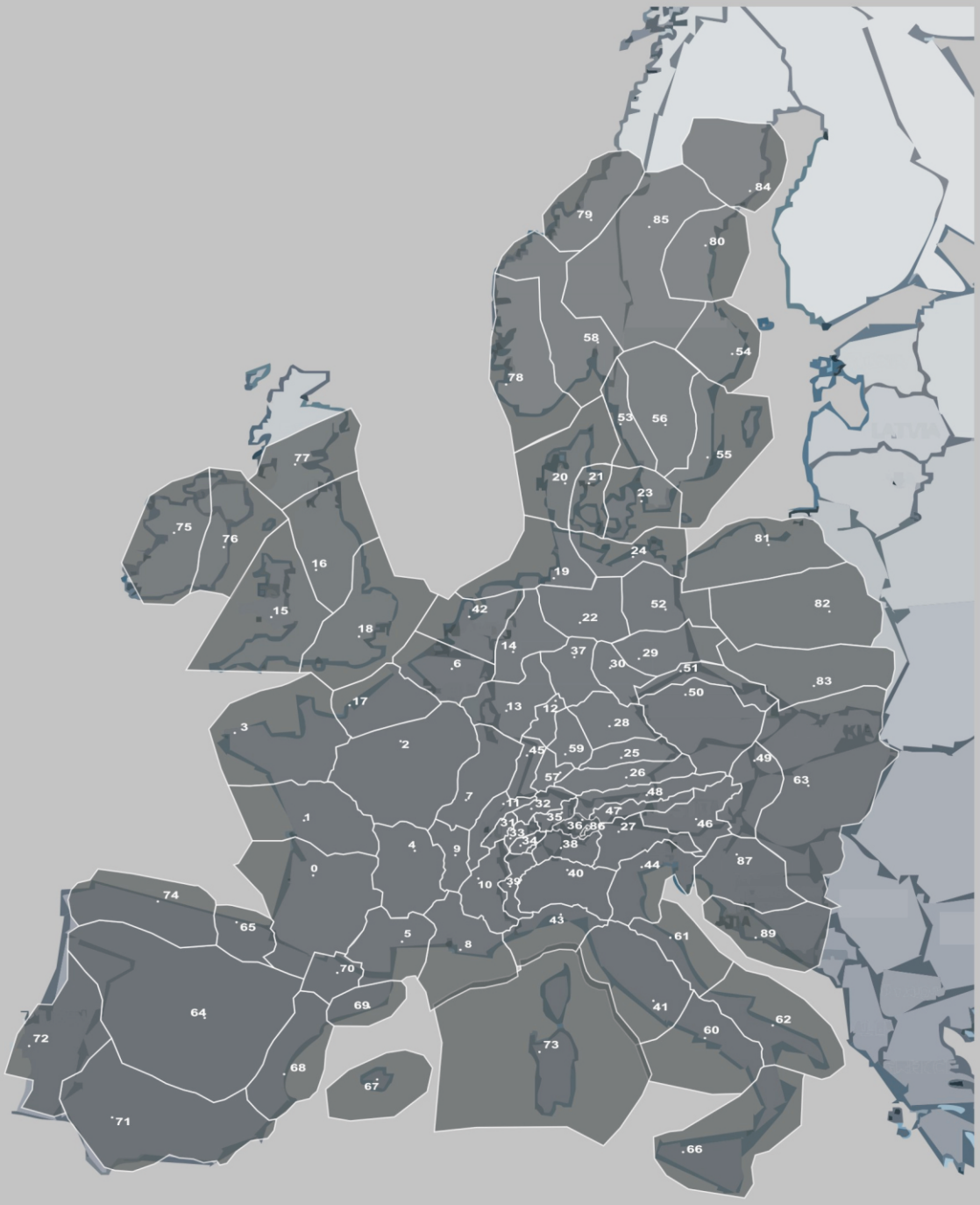
Reg	Land / Country / Pays/ Paese / País	Ort / Location / Villes / Plaats / Posizione / Localidad
60	Italien / Italy / Italie / Italië / Italia	Neapel / Naples / Napels / Napoli / Nápoles
61	Italien / Italy / Italie / Italië / Italia	Ancona
62	Italien / Italy / Italie / Italië / Italia	Bari
63	Ungarn / Hungary / Hongrie / Hongarije / Ungheria / Hungría	Budapest
64	Spanien / Spain / Espagne/ Spanje / Spagna / España	Madrid
65	Spanien / Spain / Espagne/ Spanje / Spagna / España	Bilbao
66	Italien / Italy / Italie / Italië / Italia	Palermo / Palerme
67	Spanien / Spain / Espagne/ Spanje / Spagna / España	Palma de Mallorca
68	Spanien / Spain / Espagne/ Spanje / Spagna / España	Valencia / Valence
69	Spanien / Spain / Espagne/ Spanje / Spagna / España	Barcelona / Barcelone
70	Andorra	Andorra
71	Spanien / Spain / Espagne/ Spanje / Spagna / España	Sevilla / Seville / Siviglia
72	Portugal / Portugal / Portugale / Portogallo	Lissabon / Lisbon / Lisbonne/ Lisbona / Lisboa
73	Italien / Italy / Italie / Italië / Italia	Sassari
74	Spanien / Spain / Espagne / Spanje / Spagna / España	Gijon / Gijón
75	Irland / Ireland / Irlande/ Ierland / Irlanda	Galway
76	Irland / Ireland / Irlande / Ierland /Irlanda	Dublin / Dublino / Dublín
77	Großbritannien / Great Britain / Grande Bretagne / Groot-Britannië / Gran Bretagna / Gran Bretaña	Glasgow
78	Norwegen / Norway / Norvège / Noorwegen / Norvegia / Noruega	Stavanger
79	Norwegen / Norway / Norvège / Noorwegen / Norvegia / Noruega	Trondheim
80	Schweden / Sweden / Suède / Zweden / Svezia / Suecia	Sundsvall
81	Polen / Poland / Pologne / Polen / Polonia	Danzig
82	Polen / Poland / Pologne / Polen / Polonia	Warschau / Warsaw / Varsavia / Varsovia
83	Polen / Poland / Pologne / Polen / Polonia	Krakau / Cracow / Cracovia
84	Schweden / Sweden / Suède / Zweden / Svezia / Suecia	Umea
85	Schweden / Sweden / Suède / Zweden / Svezia / Suecia	Oestersund
86	Schweiz / Switzerland / Suisse / Zwitserland / Svizzera / Suiza	Samedan
87	Kroatien / Croatia / / Croatie / Croatië / Croazia / Croacia	Zagreb / Zagabria
88	Schweiz / Switzerland / Suisse / Zwitserland / Svizzera / Suiza	Zermatt
89	Kroatien / Croatia / Croatië / Croazia / Croacia	Split / Spalato